
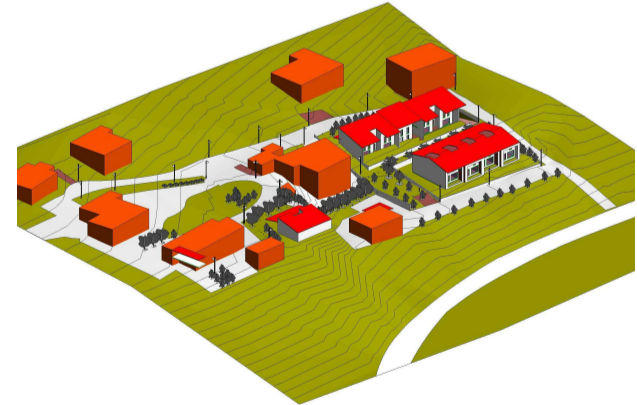



		numero lotto	mappale	superfici	volumetria stato attuale	volumetria progetto	indice IFF stato attuale		indice IFF progetto			
		15	386	656,14	1670		1670	1,64	1,64			
		16	54	358,38			1014,52					
		11	640	1973,80	0,00	2825,16			2825,16	1,43		
								1973,80				
		8	608	851,36	368,52		368,52	0,43				
							851,36					
		10	655	1254,48	1749,48		1749,48	1,39				
							1254,48					
		13	282	750,73	750,72		750,73	1,00			DEMOLITO	
							750,72					
		13	282	750,73	301,32			301,32	0,40			
								750,73				
		7	283	1134,72								
		2	382	1028,14	1488,95		1488,95	1,44				
							1028,14					
		3	383	284,18								
		6	701	1134,72	805	837	805	0,71	837	0,74		
							1134,72		1134,72			
		5	700	816	450	732,87	450	0,60	732,87	0,90		
							816		816			
		4	698	461,27								
		18	419	47,99								
		9	320	198,21								
		14	395	1019,04	330	700	450	0,55	700	0,86		
							816		816			
		1	384	1671,91	1583,32		1583,32	0,95				
							1671,91					
		17	424	66,00								PROGETTO DELLE SCHIERE NELLA ZONA CRU
		19	553	970,32								
				1036,32	1367,04		1367,04	1036,32	1,31			
												IFF MEDIO=1,05mc/mQ
 <p>COMUNE DI OSSI UNIONE DEI COMUNI DI COROS</p> <p>PROGETTO URBANO DI PIANO ATTUATIVO IN UN COMPARTO COMPRENDENTE UN AREA CRU1 E UN AREA C2 COME RIPORTATO NELLA CARTOGRAFIA DI PROGETTO</p>		<p>ELABORATI</p> <p>TAVOLA 05</p> <p>PARAMETRI URBANISTICI DEI SINGOLI LOTTI</p>		<p>SCALA</p> <p>1:20 -1:200</p> 		<p>COMMITTENTI</p> <p>Giacomina Silvana Albanese Salvina Dore Maria Graziella Mudadu Gavina Mudadu Luigia Mudadu Giovanni Mudadu Vittorio Mudadu Nadia Martinez Rita Rugiu Mario Macciocu Anna Maria Scavio Francesco Michele Antonio Carta Giuseppe Marongiu Milena</p>		<p>TECNICI DI PROGETTAZIONE</p> <p>GEOMETRA MARCELLO MASIA</p>  <p>ING. PIERGAVINO CHERCHI</p> 